

Tarjetas Postales de los Parques y Monumentos Nacionales de los Estados Unidos de 1935 a 1943

Juan Antonio Siller Camacho y Marie Regina Siller Boucher

VI Congreso Mexicano de Tarjetas Postales
San Luis Potosí, SLP., México del 15 al 17 de agosto de 2013.

Tarjetas Postales de los Parques y Monumentos Nacionales de los Estados Unidos de 1935 a 1943.

Juan Antonio Siller Camacho y Marie Regina Siller Boucher

Claves: Tarjetas postales 1935-1943, parques nacionales, monumentos nacional, patrimonio cultural y natural, arte, carteles, serigrafías, diseño gráfico, paisajes naturales y culturales, naturaleza, conservación y protección, reserva de la biósfera, flora, fauna, WPA., proclamaciones de parques nacionales y monumentos nacionales declaratoria de patrimonio mundial y de la humanidad por la UNESCO.

Resumen: Entre los años de 1935 y 1943 la WPA's Federal Art Project (originalmente Work Progress Administration y posteriormente denominada Work Projects Administration), imprimió más de dos millones de carteles en 35,000 diferentes diseños para motivar la imaginación pública para la educación, teatro, salud, seguridad, y viajes. Que por su frágil naturaleza solamente dos mil carteles han sobrevivido hasta la fecha, menos del diez por ciento de ellos. De ellas se han impreso y publicado tarjetas postales de 45 Parques y Monumentos Nacionales, con las fechas de sus declaraciones respectivas. Esta participación masiva y artística es una de las más importantes realizadas en su género por los artistas plásticos de este periodo comprendido de los años 1935 a 1943. Que a partir de la crisis económica de 1929 y de la depresión, genero empleo a más de 8 millones de trabajadores. Del cual el siete por ciento de su presupuesto fue aplicado a proyectos artísticos, produciendo 475 000 trabajos a través del Proyecto Federal de Escritores; el Proyecto Federal de Teatro; el Proyecto Federal de Música y el Proyecto Federal de Arte.

Sociedad Filatélica de Morelos.

Juan Antonio Siller Camacho

Correo: jasiller@prodigy.net.mx

Yellowstone National Park

U.S. Department of Interior. National Park Service 1872. Ranger naturalist service. Nature walks, field Trips, camp fire-programs, nature talks.

Ubicado en el noroeste de Wyoming.

Es uno de los más antiguos parques nacionales en el mundo, con una de las más grandes áreas con 890,308 hectáreas (2.2 millones de acres). Con aproximadamente 10,000 fuentes termales, con la más grande concentración de geysers en el planeta. La presencia humana en el sitio data de al menos diez mil años. Cuenta con más de 644 Kms. (400 millas) de caminos y alrededor de 1000 senderos, en los que el visitante puede ver una amplia gama de fauna local como bisontes, osos, renos, lobos, etc. El parque nacional se estableció en 1870 y fue designado *reserva de la biósfera* en 1976 y como *Patrimonio Mundial de la Humanidad* por la UNESCO en 1978.




Yellowstone National Park

U.S. Department of Interior. National Park Service 1872. Ranger naturalist service. Nature walks, field Trips, camp fire-programs, nature talks, and museum service.

Ubicado en el noroeste de Wyoming.

Cascadas y fuentes de agua y corrientes de ríos a lo largo del parque nacional.

Reserva de la biósfera en 1976 y *Patrimonio Mundial de la Humanidad*, por la UNESCO en 1978.

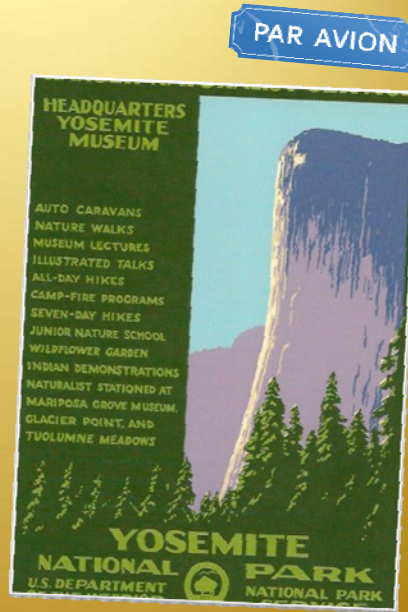


Yosemite National Park

U.S. Department of Interior. National Park Service 1890. Ranger naturalist service. Headquarters Yosemite museum. Auto caravans, nature walks, museum lectures, illustrated talks, all-day hikes, camp-fire programs, seven-day hikes, junior nature school, wildflower garden, indian demonstrations, naturalist stationed at mariposa grove museum, glacier point, and tuolumne meadows.

Localizado en el Este central del corazón del Valle de California.

Con una extensión de 310,799 hectáreas (1,200 millas cuadradas). Es tan grande que puede ser agrupado en diferente áreas. Es famoso por sus cascadas de agua entre las cuales encontramos la Cascada Yosemite Falls con una altura de 739 metros (2,425 pies), la más alta de Norteamérica. Así como del macizo monolítico de granito conocido como "El Capitán" y el medio domo. Algunas de las mejores vistas pueden ser observadas desde el sitio de Glacier Point. El área de Wawoma, cerca de la entrada sur tiene un claustro de un monumento histórico y de Sequoias gigantes. El parque nacional se estableció en 1890. El gobierno federal reintegro parte del área al estado en 1906. El sitio fue declarado Patrimonio de la Humanidad por la UNESCO en 1984.



General Grant National Park

U.S. Department of Interior. National Park Service 1890. General Grant Tree 268 feet (81 metros), tall and 101 feet (30 metros) circumference at base. Also tour scenic kings canyon.


Localizado en la ciudad de Nueva York, popularmente conocido como la tumba del General Grant en donde se encuentran los restos de Ulysses S. Grant y su esposa Julia Dent Grant tiene su mausoleo monumental diseñado por el arquitecto John Duncan y construido con 8,000 toneladas de granito y mármol siendo uno de los más grandes en Norteamérica.

El presidente Grant fue quien firmo el establecimiento del primer Parque Nacional en los Estados Unidos el 1 de marzo de 1972.




Mount Rainer National Park

U.S. Department of Interior. National Park Service 1899. Ranger Naturalist Service Longmire, Paradise Valley, Yakima Park, Ohanapecosh. Illustrated evening programs, Nature Hikes and Field Trips, Museums, Trailside Exhibits, Nature Trails, Publications, General information Information.



Ubicado en la parte central del Estado de Washington, cercano a la ciudad de Ashford.

Se encuentra esta majestuosa montaña volcánica de 4,392 metros de altura sobre el nivel del mar (14,410 pies), con un glaciar permanente y un bosque lluvioso con árboles de más de mil años de antigüedad en la base de la montaña, cascadas y floresta subalpina. Los nativos americanos lo llamaron "Tahoma", que significa la "Montaña Nevada". Las 95,349 hectáreas (235,613 acres) del parque conservan el 97 % de su área silvestre. El parque fue establecido el 2 de marzo de 1899.




Crater Lake National Park

U.S. Department of Interior. National Park Service 1902. Government Ranger Naturalists Invite you on daily lake trips Features of the trip: wizard island, lava fields, witches caldron, devil's backbone, phantom ship. Also visit kiser studio, community house, sinnott memorial overlook.



Ubicado al sureste de Oregón.

Es uno de los más famosos lagos de la tierra por su inusual color azul y de su emplazamiento en las montañas. Con sus 592 metros (1,943 pies) de profundidad, es el más profundo en los Estados Unidos y el séptimo más profundo en el mundo, con un record por la claridad y transparencia de su agua, rodeado por una vegetación muy bien conservada. El parque fue establecido el 22 de mayo de 1902.




Wind Cave National Park

U.S. Department of Interior. National Park Service 1903. Take a cave trip through Wind Cave. Cave temperatura 47° F Winter & summer open al the year.



Ubicado en el suroeste de Dakota del Sur.

Esta Cueva que se encuentra en las Black Hill, es una de las más grandes y complejas cuevas en el mundo. Con 11,450 hectáreas (28,295 acres), guarda una amplia variedad de fauna silvestre entre las cuales se encuentran bisontes, coyotes, venados, entre muchos otros. El parque fue establecido el 9 de enero de 1903.



Mesa Verde National Park


U.S. Department of Interior. National Park Service 1906. Visit the world famous Cliff Dwellings with our competent ranger naturalist guides. Square tower also Cliff Palace, Balcony House, Spruce Tree House, Sun Temple, Oak tree House. Horseback and hiking trips, petroglyph and pictograph viewing, campfire programs by the superintendent. Free public campgrounds.



En el suroeste de Colorado cercano a la población llamada "Cortez" (Cortés).

El lugar se encuentra cubierto por un amplio bosque de piñones y juniperos. Con 21,076 hectáreas (52,080 acres), preserva una extraordinaria arquitectura de acantilados en los abrigos rocosos de sus cañones (cliff Dwellings), de asentamientos de la cultura Anasazi y ancestros de los Indios pueblo que vivieron en el lugar entre los años de 550 y 1300 años de nuestra era. La elevación media es de 1,950 metros (6,400 pies) en la profundidad de los cañones hasta 2,500 metros (8,500 pies) en el punto de Park Point. El parque se estableció en 1906.

Declarado Patrimonio Mundial por la UNESCO en 1978.



Petrified Forest National Park


U.S. Department of Interior. National Park Service 1906. Free guide and lectura service at the Rainbow Forest Museum, daily-every hour.



Ubicado en el este de Arizona, cercano al poblado de Holbrook.

Este sitio conserva una de las más grandes y coloridas concentraciones de madera petrificada en el mundo. La madera fue fosilizada por depósitos de minerales con brillantes colores: rosados, rojos, amarillos, naranjas y blancos. Cuenta con 37,851 hectáreas (93,533 acres), que incluye una importante reserva de arte rupestre de grabados y pintura, así como sitios arqueológicos y presencia de fósiles de una antigüedad de 200 millones de años. Designado en 1906 como monumento nacional y en 1962 como parque nacional.

PAR AVION



Sequoia National Park

U.S. Department of Interior. National Park Service 1916. See Giant Sequoias and the General Sherman Tree, The worlds largest 274 feet tall (83.5 metros).



Sequoia & Kings Canyon National Parks. El segundo parque nacional más antiguo en los Estados Unidos fue establecido en 1890 para la protección de los grandes árboles del bosque gigante, incluyendo el árbol llamado General Sherman el árbol vivo más grande del mundo. Ambos parques ocupan un área de 350,053 hectáreas (865,000 acres). El parque nacional Sequoia se estableció el 25 de septiembre de 1890 y el parque Kings Canyon National Park el 4 de marzo de 1940.

PAR AVION



Rocky Mountain National Park

U.S. Department of Interior. National Park Service 1916. Climb famed Longs Peak 14,255 Ft. Guided ascents available. From Boulderfield Shelter Cabin, Leaving daily at 6:50 AM and 10:50 AM \$ 2.50 per person. No modern conveniences, no trees to spoil view, guest arrive on foot or horseback (no autos), freezing temperatures guaranteed, outdoors every night, water carried from snowbanks a few feet from door.



Localizado en el norte y centro de Colorado.

Conformado por una importante variedad de flora y fauna. Con bosques subalpino y tundra. Cuerpos de agua en lagunas y lagos. Algunas de sus variedades de árboles los conforman los pinos ponderosa y juníperos entre muchos otros. El parque se estableció en 1915 habiendo sido designado como una Reserva Internacional de la Biósfera en 1976.




Great Smoky Mountains

U.S. Department of Interior. National Park Service 1916. Ranger naturalist service in a historic region. Inspiring views, rugged grandeur, attractive campsites.




Ubicadas en el este de Tennessee, cerca de la población de Gatlinburg; y al oeste de Carolina del Norte, cerca de la población de Cherokee.

Los 211,092 (521,621 acres) lo conforma una extensa foresta, reconocida por su diversidad de plantas y animales y la belleza de sus antiguas montañas y sus primeras culturas y asentamientos en el área. Es una de las áreas protegidas más grandes del este de los Estados Unidos. El parque fue autorizado en 1926 y designado reserva de la biósfera en 1975 y declarado como sitio del Patrimonio Mundial por la UNESCO en 1983.




Acadia National Park

U.S. Department of Interior. National Park Service 1916. Ranger naturalist service, enjoy boat cruises to offshore islands visit the Islesford historical museum, explore Cadillac Mountain.



Ubicado en la isla de Mount Desert, en el sureste de la costa de Maine.

Con un paisaje que fue parte de un glaciar y con colinas siempre verdes y cubiertas de vegetación. Fue escenario de un asentamiento de población indígena local y de una oleada de inmigrantes franceses e ingleses, de los cuales hay vestigios antiguos de unos 5,000 años. Fue proclamado como monumento nacional Sieur de Monts el 8 de julio de 1916. Estableciéndose como Parque Nacional Lafayette el 26 de febrero de 1919 y cambio al nombre de parque nacional el 19 de enero de 1929.



Blue Ridge Parkway

U.S. Department of Interior. National Park Service 1916. America's favorite journey. Connecting Shenandoah and Great Smoky Mountains National Parks.



Localizado a lo largo de 754 Kms., (469 millas) en las Montañas Apalaches en el oeste de los estados de Virginia y Carolina del Norte.

Con un paisaje escenográfico preserva parte de la cultura Apalache de finales del siglo XIX y del siglo XX. Con elevaciones del rango de 198 metros (650 pies) hasta cerca de 1,844 metros (6,050 pies) conserva una gran biodiversidad de plantas y animales. Se han identificado alrededor de 1,200 especies, muchas de ellas endémicas. El camino del parque inició el 11 de septiembre de 1935. Para quedar concluido el 30 de junio de 1936.



Lassen Volcanic National Park

U.S. Department of Interior. National Park Service 1916. Ranger naturalist service, Headquarters, Loomis Memorial at Manzanita Lake, lectures, hikes, motor caravans, campfire programs, information season late June to mid September.



Localizado en el noreste de California, cercano a la población de Mineral.

Los cuatro tipos de volcanes más frecuentes en el mundo están representados en este parque nacional. El Lassen Peak, posiblemente uno de los domos más grandes en el mundo hizo erupción en mayo de 1914 y estuvo activo hasta 1921. Guarda muchos sitios con actividad y fumarolas. Esta circunscrito por la Sierra Nevada y las Cascadas. Se estableció el 9 de agosto de 1916.



Hawaii National Park

U.S. Department of Interior. National Park Service 1916. Meet the interpretative park naturalist at Kilauea Summit, for all day hikes to sulphur banks, steam vents, fern jungle, lava tube. Halemauau home of the fire goddess Pele.



Ubicado en el sur final de la isla de Hawaii, conocido también como el Parque Nacional de los Volcanes, preservando el asentamiento natural del Mauna Loa de 4,162 metros (13,677 pies), uno de los volcanes masivos más grandes del mundo y del volcán Kilauea (uno de los más activos). Con un paisaje cubierto de cráteres desiertos ácidos, derrames de lava y bosques de lluvias. Establecido en 1916 y designado como reserva de la biosfera en 1980. Declarado Patrimonio Mundial por la UNESCO en 1987.



Mount McKinley National Park

U.S. Department of Interior. National Park Service 1917. Ranger naturalist service, visit North America's Highest mountain- 20,320 feet (6,194 metros).



Localizado en el Parque Nacional y Reserva de Denali, en Alaska, Estados Unidos.

Conocido como Denali por los atabascos, nativos del lugar de origen esquimal o inuit, que significa el "más alto". Es el pico más elevado de América del Norte con 6,194 metros de altura. Forma parte de la cordillera de Alaska junto con otros importantes picos como el Monte Hunter, Monte Foraker, Monte Huntington de seis mil metros todos ellos y que son las montañas más altas septentrionales del mundo. El parte posee 6.1 millones de acres junto con enormes glaciares en un ecosistema subártico, con una fauna conformada por osos grizzly, lobos, venados Caribou, renos y borregos cimarrones. Establecido en 1917. Designado como reserva internacional de la biosfera en 1976. El parque tomo el nombre de Denali y triplico su tamaño en 1980.



PAR AVION

Grand Canyon National Park

U.S. Department of Interior. National Park Service 1919. A free government service.



Ubicadas en el norte de Arizona, y norte de la población de Flagstaff. Uno de los más espectaculares ejemplos de la erosión en el mundo.

Con una incomparable geología de 260 millones de años, cavada por el flujo del río Colorado. Con rocas metamórficas de una antigüedad estimada de 1.8 billones de años de edad. Presenta profundidades de alrededor de 1,828 metros (6,000 pies). Con un ancho de su costado norte al costado sur que va de 2.4 Kms., hasta 28.9 Kms., (media milla hasta 18 millas). Existen presencia y asentamientos indígenas a lo largo de todo el cañón. Fue declarado como un bosque preservado en 1893 y una reserva protegida en 1906, monumento nacional en 1908, transferido como parque nacional en 1919 y declarado como un sitio del Patrimonio Mundial por la UNESCO en 1979.



PAR AVION


Zion National Park

U.S. Department of Interior. National Park Service 1919. Ranger naturalist service, field trips, campfire programs, natural history talks & exhibits general information.



Localizado en el suroeste de Utah, cercano a la población de Springdale.

Integrado en un área de 593 Kms., cuadrados (229 millas cuadradas). Los paisajes y colorido son espectaculares, conformando enormes arcos resultado de erosión. Cuenta con uno de los más largos del mundo de 310 pies. Proclamado en 1909 y declarado parque nacional en 1919.




Bryce Canyon National Park

U.S. Department of Interior. National Park Service 1924. Ranger naturalist service, hiking trails, horseback rides, museum exhibits, campfire programs, nature & geology talks.



Ubicado en la parte sur y central de Utah, cerca del poblado de Tropic.

El parque toma este nombre por una serie de anfiteatros naturales en forma de herradura en las planicies del lugar. Presenta vistas espectaculares de un paisaje de arenas y sedimentos de gran colorido. Se localiza en la intersección de los límites de tres estados. Proclamado como monumento nacional el 8 de junio de 1923. Temporalmente autorizado como parque nacional de Utah el 7 de junio de 1924. Renombrado el 25 de febrero de 1928. Establecido finalmente en septiembre de 1928.




Grand Teton National Park

U.S. Department of Interior. National Park Service 1929. Ranger naturalist service, meet the Jenny Lake Museum, for all day hikes, nature walks, campfire-programs.

Ubicado en el noroeste de Wyoming, cercano a la población de Jackson.

El Gran Teton emerge con una altura de 4,175 metros (13,700 pies) por arriba del nivel del mar. Junto con otros doce picos Teton, de alrededor de 3,657 metros (12,000 pies) de altura y que conforman una cadena de montañas y glaciares. Guarda una importante flora y fauna en este ecosistema. El parque fue inicialmente establecido el 26 de febrero de 1929. Durante los años de 1930 John D. Rockefeller Jr. Compró 14,163 hectáreas (35,000 acres) de tierras del valle a los rancheros locales y donó 13,353 hectáreas (33,000 acres) al Servicio de los Parques Nacionales en 1949. En 1950 los límites del parque fueron establecidos incluyendo los valles que se integraron a la reserva del parque nacional.




Montana Glacier National Park

United States Travel Bureau. Welcome to Montana, see America! U.S. Department of Interior. National Park Service 1932.

Ubicado en el noroeste de Montana, cercano al poblado de West Glacier.

Uno de los sitios considerado como único en el mundo por su área ecológica y temperatura en el mundo. Cuenta con un millón de acres y cerca de 50 glaciares y picos montañosos de 3,048 metros (10,000 pies) de altura. Un ecosistema de flora y fauna único y preservado. El parque fue establecido en 1910, autorizado en 1932. Designado como reserva de la biósfera en 1976. *Declarado Patrimonio Mundial por la UNESCO en 1995.*



Saguaro National Monument

U.S. Department of Interior. National Park Service 1933. Ranger naturalist service, guided nature trails & Winter walks, Tanque Verde ridge trail, Douglas Springs trail, Cactus trail, Manning camp.



Ubicado en el sur y centro de Arizona, cercano a la población de Tucson.

Conserva cerca de mil especies de plantas, entre las cuales esta el cactus saguaro que crece alrededor de 15 metros (50 pies) de altura a lo largo de 200 años. Con una extensión de 37,009 hectáreas (91,453 acres). Proclamado monumento nacional en 1933 y designado parque nacional en 1994. Comparte esta reserva con el norte de Sonora, México.




Great Smoky Mountains National Park

U.S. Department of Interior. National Park Service 1934. Naturalist service, so that you may enjoy the Great Smokies all the more, nature walks, all day hikes, lectures.



Ubicadas en el este de Tennessee, cerca de la población de Gatlinburg; y al oeste de Carolina del Norte, cerca de la población de Cherokee.

Los 211,092 hectáreas (521,621 acres) lo conforma una extensa foresta, reconocida por su diversidad de plantas y animales y la belleza de sus antiguas montañas y sus primeras culturas y asentamientos en el área. Es una de las áreas protegidas más grandes del este de los Estados Unidos. El parque fue autorizado en 1926 y designado Reserva de la Biósfera en 1975 y declarado como sitio del Patrimonio Mundial por la UNESCO en 1983.




Shenandoah National Park

U.S. Department of Interior. National Park Service 1935. An eastern park in the western tradition, see White Canyon falls, motor along skyline drive, hike the Appalachian trail.



Localizados en el noroeste de Virginia, cercano a la población de Luray.

El parque corre a lo largo de 168 Kms., (105 millas) de camino ente un bosque espeso de vegetación y rica fauna. Con alrededor de 804 Kms., (500 millas) de caminos y senderos. Cuenta con una reserva de 79,889 hectáreas (197,411 acres) de parque autorizado en 1926 y establecidos en 1935.




Olympic National Park

U.S. Department of Interior. National Park Service 1938. Ranger naturalist service, headquarters Port Angeles, Visit the ranger station at, Deer Park Elwha, storm king eagle, Bogachiel Hoh, Quinault staircase. For information on, wilderness trails coastal Rain Forest Roosevelt Elk, Wildflower meadows, wildlife sanctuaries. Foot an saddle parties welcome on 390 miles of trails.



Ubicado en el Noroeste de Washington, cercano a la población de Port Angeles.

Conformado por tres importantes ecosistemas con vegetación endógena y única en su género. Fue proclamado en 1909, transferido al servicio de parques en 1933, renombrado y redesignado en 1938 como reserva de la biosfera en 1976. *Declarado como Patrimonio Mundial por la UNESCO en 1981.*




Devils Tower National Monument

U.S. Department of Interior. National Park Service 1906. America's first National Monument. Ranger naturalist service, campfire programs, wildlife viewing, nature walks.



Localizado en el noreste de Wyoming, cercano a Devils Tower.

Este lugar fue el primer monumento nacional designado en los Estados Unidos. Es una formación erosionada que se levanta 264 metros (867 pies) desde su base. Esta rodeada por un bosque de pinos. El lugar esta considerado como un lugar sagrado por la población nativa que habita el lugar. El monumento fue proclamado en 1906.



Fort Marion National Monument St. Augustine, Florida

U.S. Department of Interior. National Park Service 1924.



Ubicado en la parte noreste del estado, en la población de San Agustín.

Conocido también con el nombre Castillo de San Marcos el cual fue por muchos años el punto más al norte del territorio de la Nueva España. Se remonta al año de 1672 y fue completado en 1695. Es una de las mejores fortificaciones coloniales de mampostería conservadas en los Estados Unidos. Proclamado como monumento nacional el 15 de octubre de 1924.




Bandelier National Monument

U.S. Department of Interior. National Park Service. 1932 Guided trips through ruins on the hours from 8:00 AM to 5:00 PM. 25,000 acres of Mesa, 8 canyon wilderness, 40 miles (64 Kms.), of trails, free camp grounds, overnight accommodations ... at the new Frijoles Canyon lodge 48 miles (77 Kms), northwest of Santa Fe.

Localizado en el norte y centro de Nuevo México, cercano al poblado Los Álamos.

Las planicies de Pajaritos fueron importante asentamiento arqueológico del grupo denominado Pueblos grupos ancestrales que se desarrollaron del siglo XII al siglo XVI de nuestra era. Dos tercios de los 32,737 acres son de vida silvestre. Proclamado el 11 de febrero de 1916 y transferido al servicio forestal el 25 de febrero de 1932.

PAR AVION



Muchas gracias por su atención y hospitalidad en esta bella ciudad de San Luis Potosí, Patrimonio Cultural de la Humanidad en la Ruta del Camino Real de Tierra Adentro de la Ciudad de México a la ciudad de Santa Fe, Nuevo México, en la Recuperación de Nuestro Patrimonio Cultural Compartido